



























































































































































































































	km +	km -	39 km/h	41 km/h	43 km/h
Oost-Vlaanderen					
Gent					
 Officieuze Start Sint-Pietersplein -  Overpoortstraat,    Normalschoolstraat,  Zwijnaardsesteenweg,    Zwijnaardsesteenweg,    Burggravenlaan,    Burggravenlaan   Schelde,  Achilles Heyndrickxlaan,    Bellevue	0.0	198.4	11:35	11:35	11:35
Ledeberg					
  Hundelgemsesteenweg (N444),   E17					
Merelbeke					
 Hundelgemsesteenweg (N444)   					
  Hundelgemsesteenweg (N444)  Ringvaart,   Hundelgemsesteenweg (N444) 					
  Hundelgemsesteenweg (N444)     Hundelgemsesteenweg (N444),   Hundelgemsesteenweg (N444) 					
 Officiële Start - Na 7,4km neutralisatie thv de Kerk  Hundelgemsesteenweg (N444)      Poelstraat       	0.0	198.4	11:45	11:45	11:45
  Poelstraat	1.7	196.7	11:48	11:48	11:47
Bottelare					
 Poelstraat	2.7	195.7	11:49	11:49	11:49
Oosterzele					
Moortsele					
 Vijverstraat	4.1	194.3	11:51	11:51	11:51
  Vijverstraat    Kloosterstraat  	4.4	194.0	11:52	11:51	11:51
  Kloosterstraat,  Bakkerstraat 	5.4	193.0	11:53	11:53	11:53
Landskouter					
 Bakkerstraat,   Rooberg  	6.2	192.2	11:55	11:54	11:54
  Rooberg,   Geraardsbergsesteenweg (N456)	6.9	191.5	11:56	11:55	11:55
Oosterzele					
 Geraardsbergsesteenweg (N456),  Geraardsbergsesteenweg (N456a)	7.6	190.8	11:57	11:56	11:56
  Geraardsbergsesteenweg (N456a),    Geraardsbergsesteenweg (N456a),   Geraardsbergsesteenweg (N415),  Houtemstraat (N415)	9.0	189.4	11:59	11:58	11:58
    Houtemstraat   	10.2	188.2	12:01	12:00	11:59
Sint-Lievens-Houtem					
 Bruisbeke 	11.4	187.0	12:03	12:02	12:01
  Bruisbeke,   Wettersesteenweg (N462),  Monseigneur Meulemansstraat (N462),  Paardenmarkt (N462),  Marktplein,   Marktplein,   Edgard Tinelstraat,   Diepestraat (N464)	12.9	185.5	12:05	12:04	12:03
  Diepestraat (N464)   	14.8	183.6	12:08	12:07	12:06
Herzele					
Borsbeke					
 Houtemstraat (N464)	15.4	183.0	12:09	12:08	12:07
Herzele					
 Houtemstraat (N464)	16.0	182.4	12:10	12:08	12:07
  Houtemstraat (N464)      Houtemstraat (N464),   Provincieweg (N46)	16.3	182.1	12:10	12:09	12:08
Borsbeke					
 Provincieweg (N46)    Borsbekestraat   50m, 	17.1	181.3	12:11	12:10	12:09
Ressegem					
 Borsbekestraat        	18.5	179.9	12:14	12:12	12:11
  Borsbekestraat,    Ressegemstraat	19.6	178.8	12:15	12:14	12:12

Wegwijzer - Itinéraire

	km +	km -	39 km/h	41 km/h	43 km/h
Sint-Maria-Horebeke ← Meersestraat	106.0	92.4	14:28	14:20	14:13
Sint-Kornelis-Horebeke ↑ Meersestraat, ← Haaghoek	107.7	90.7	14:31	14:23	14:15
Haaghoek 2000m	108.1	90.3	14:31	14:23	14:16
↑ Haaghoek	108.2	90.2	14:32	14:23	14:16
Brakel					
Zegelsem ↑ Haaghoek	109.2	89.2	14:33	14:25	14:17
↑ Teirlinckstraat, → Sint-Ursmarusstraat	109.9	88.5	14:34	14:26	14:18
↔ Oudenaardsestraat (N8), ↔ Leierwaarde, ↔ Burreken, ← Burreken	110.5	87.9	14:35	14:27	14:19
Maarkedal					
Schorisse ← Breeweg, ↑ Bosterijstraat	114.0	84.4	14:40	14:32	14:24
Henegouwen					
Flobecq ↑ Houppe, ↔ ↔ Houppe (N48)	116.7	81.7	14:45	14:36	14:28
Ellezelles ↑ Chaussée de Ninove (N48)	118.4	80.0	14:47	14:38	14:30
Oost-Vlaanderen					
Ronse ↑ Ninoofsesteenweg (N48), ↑ ⚠ Ninovestraat (N48)	119.6	78.8	14:49	14:40	14:32
↑ Ninovestraat (N48) ⚠ 86/27 (14h46 - 15h14)	122.8	75.6	14:54	14:45	14:36
↔ Eugène Soudan Square ↔ Bruul, ↑ ↔ Antonia Depoorterplein, ↑ ↔ Stefaan-Modest Glorieuxlaan	124.6	73.8	14:57	14:47	14:39
↔ ↔ Broeke, ↔ Oudestraat	125.3	73.1	14:58	14:48	14:40
↑ Oudestraat, ↔ Kruisstraat (N60)	126.6	71.8	15:00	14:50	14:42
Helling 5: Kruisberg 1800m - Gem. 4,8% - Max. 9% - 450m ↑ Kruisstraat	126.9	71.5	15:00	14:51	14:42
Maarkedal					
Nukerke ↔ ↔ Ommegangstraat, ↔ ↔ (aan Café 't Wit Paard) Weitstraat ⚠ 86/31 (14h44 - 15h16)	127.1	71.3	15:01	14:51	14:42
Etikhove ↔ ↔ Donderij	131.5	66.9	15:07	14:57	14:48
Donderij 800m ↑ Hof te Fiennestraat 300m	131.6	66.8	15:07	14:58	14:49
Nukerke ↔ ↔ Vlaamse Ardennenstraat, ↔ Kleistraat, ↔ Taaienberg	133.3	65.1	15:10	15:00	14:51
Helling 6: Taaienberg 530m - Gem. 6,6% - Max. 15,8% - 500m ↔ ↔ Bossenaarstraat	136.5	61.9	15:15	15:05	14:55
Etikhove ↔ Onderbossenaarstraat	137.8	60.6	15:17	15:07	14:57
↑ Onderbossenaarstraat, ↔ ↔ Nederholbeekstraat ↔ ↔ ↔ Etikhoveplein 300m ↔ ↔ ↔ Gieterijstraat 200m	138.3	60.1	15:18	15:07	14:58
↔ ↔ Gansbeekstraat (N457)	139.4	59.0	15:19	15:09	15:00
Maarke-Kerkem ↔ Eikenberg	140.4	58.0	15:21	15:10	15:01

Wegwijzer - Itinéraire

	km +	km -	39 km/h	41 km/h	43 km/h
 Helling 7: Eikenberg 1200m - Gem. 5,2% - Max. 10% -  1200m	141.8	56.6	15:23	15:13	15:03
Oudenaarde Volkegem   Geraardsbergenstraat (N8),   Steenbergstraat	141.8	56.6	15:23	15:13	15:03
  Steenbergstraat,   Rogier Van Brakelstraat,  De La Kethulleplein  50m  Volkegem,  Wolvenberg	143.3	55.1	15:26	15:15	15:05
 Helling 8: Wolvenberg 645m - Gem. 7,9% - Max. 17,3%	144.9	53.5	15:28	15:17	15:07
Mater  Ruitersstraat					
 Ruitersstraat 800m   Sint-Amelbergastraat	145.0	53.4	15:28	15:17	15:07
  Sint-Amelbergastraat,   Sint-Amelbergastraat,  Matersplein	146.0	52.4	15:30	15:19	15:09
 Karel Martelstraat 1300m	146.3	52.1	15:30	15:19	15:09
  Karel Martelstraat,    Holleweg	147.4	51.0	15:32	15:21	15:11
 Holleweg 350m  Holleweg,   Hauwaart (N8)	147.7	50.7	15:32	15:21	15:11
Horebeke Sint-Maria-Horebeke  Heerweg (N8),  Bovenstraat	149.8	48.6	15:35	15:24	15:14
Sint-Kornelis-Horebeke   Bovenstraat,  Haaghoeck	151.0	47.4	15:37	15:26	15:16
  Bovenstraat,  Haaghoeck	151.7	46.7	15:38	15:27	15:17
 Haaghoeck 2000m	152.3	46.1	15:39	15:28	15:17
  Haaghoeck	152.4	46.0	15:39	15:28	15:18
Brakel Zegelsem  Haaghoeck,  Leberg	153.4	45.0	15:41	15:29	15:19
 Helling 9: Leberg 950m - Gem 4,2% - Max 13,8%   Pottenberg	155.3	43.1	15:44	15:32	15:22
Elst  Gentsestraat (N415),  Boekelstraat	155.7	42.7	15:44	15:33	15:22
Zwalm Sint-Blasius-Boekel  Marlboroughstraat	157.1	41.3	15:47	15:35	15:24
  Marlboroughstraat  Renners:   Boekelbaan (N454) Volgers (enkel bezembus):   Boekelbaan (N454),   Zuidlaan (N415)	158.3	40.1	15:49	15:37	15:26
  Boekelbaan (N454)	158.5	39.9	15:49	15:37	15:26
Horebeke Sint-Maria-Horebeke  Broekstraat (N454),  Smarre	159.1	39.3	15:50	15:38	15:27
Zwalm Sint-Denijs-Boekel  (aan restaurant de Koekoek) Molenberg	160.4	38.0	15:52	15:40	15:29

Wegwijzer - Itinéraire

	km +	km -	39 km/h	41 km/h	43 km/h
Helling 10: Molenberg 463m - Gem. 7% - Max. 14,2% - 300m Wijilegem, Wijilegem, Kouteren, Wijilegem	160.8	37.6	15:52	15:40	15:29
Roborst Zuidlaan (N415)	163.5	34.9	15:57	15:44	15:33
Munkzwalm Zuidlaan (N415), Veldstraat, Veldstraat, Herpelstraat	163.8	34.6	15:57	15:45	15:34
Roborst Herpelstraat, Borstekouterstraat 89/52 (14h41 - 16h19)	166.1	32.3	16:00	15:48	15:37
Zottegem					
Velzeke-Ruddershove Paddestraat 2300m	167.0	31.4	16:02	15:49	15:38
Paddestraat 2300m	167.3	31.1	16:02	15:50	15:38
Paddestraat, Romeinsplein, Beugelstraat, Lippenhovestraat	169.2	29.2	16:05	15:53	15:41
Lippenhovestraat 1300m , Lippenseweg, N46, Steenbekestraat	169.9	28.5	16:06	15:54	15:42
Oosterzele					
Balegem Bierman, Evelandweg, Houte, Cijnsweg, Pontslag, Frankenbos, Frankenbos, Frankenbos, Lange Munte	173.2	25.2	16:11	15:58	15:47
Lange Munte 2500m	173.2	25.2	16:11	15:58	15:47
	176.8	21.6	16:17	16:04	15:52
Gavere					
Dikkelvenne Staatsbaan (N415), Provinciebaan (N444)	179.3	19.1	16:21	16:07	15:55
Oosterzele					
Scheldewindeke Hundelgemsesteenweg (N444)	180.4	18.0	16:23	16:09	15:57
Gavere					
Baaigem Hundelgemsesteenweg (N444)	180.8	17.6	16:23	16:10	15:57
Merelbeke Hundelgemsesteenweg (N444) (aan fietswinkel) Molenstraat	182.2	16.2	16:25	16:12	15:59
Molenstraat, Gaversesesteenweg	185.9	12.5	16:31	16:17	16:04
Gaversesesteenweg	186.5	11.9	16:32	16:18	16:05
Gaversesesteenweg, Zwijnaardsesteenweg (N469)	187.7	10.7	16:34	16:20	16:07
Gaversesesteenweg, Zwijnaardsesteenweg (N469), Scheldekanaal	190.8	7.6	16:38	16:24	16:11
Zwijnaardsesteenweg (N469)	191.1	7.3	16:39	16:25	16:12
Gent					
Zwijnaarde Adolphe della Faillelaan (N496), Schelde, E17, Tramstraat (N496)	192.7	5.7	16:41	16:27	16:14
Tramstraat, Grotesteenweg Noord (N60), Grotesteenweg Noord (N60), E4Q, Ringvaart	193.6	4.8	16:43	16:28	16:15
Gent Oudenaardsesteenweg (N60), De Pintelaan, De Pintelaan	195.2	3.2	16:45	16:31	16:17
Zwijnaardsesteenweg, Zwijnaardsesteenweg	196.6	1.8	16:48	16:33	16:19
Zwijnaardsesteenweg, Zwijnaardsesteenweg, Normaaalschoolstraat	197.2	1.2	16:48	16:34	16:20
Overpoortstraat, Sint-Pietersplein	198.0	0.4	16:50	16:35	16:21
Aankomst	198.4	0.0	16:50	16:35	16:22